

REGIONE PIEMONTE

Provincia di Novara

COMUNE DI TERDOBBIATE







VARIANTE n. 2 al Piano Regolatore
Generale Comunale
L.R. 56/77 e s.m.i. Art. 17 comma 4
VARIANTE IN ITINERE
PROGETTO DEFINITIVO

TAVOLA 4 - CARTA DEGLI EVENTI
ALLUVIONALI STORICI
Scala 1:10.000

STUDIO DI GEOLOGIA
dott. geol. Anna Maria Ferrari
via Azario, 3 - Novara

Maggio 2010

LEGENDA

-  Aree potenzialmente soggette a rischio di allagamento con tiranti idrici modesti e acque di bassa energia ricomprese all'interno della fascia C del P.A.I. e parzialmente coinvolte nell'evento di maggio 2002.
-  Orlo di terrazzo e orlo di terrazzo presunto (altezza massima 2 m)
-  Punti di criticità idraulica
-  Fascia C del P.A.I.
-  Limite comunale
-  Limite comunale e regionale

